


# 江北新区直管区生态空间管控区域评估优化

公众意见征询





## 前 言

根据《江苏省生态空间管控区域规划》（苏政发〔2020〕1号）、《江苏省自然资源厅 江苏省生态环境厅 江苏省林业局关于印发生态空间管控区域评估工作方案和技术方案的函》（苏自然资函〔2025〕196号）等文件要求，为更好统筹江北新区省级生态空间管控区域，发挥生态空间管控区域在美丽江苏建设、生态空间保护等方面的支撑作用，统筹处理好高质量发展和高水平保护的关系，开展《江北新区直管区生态空间管控区域评估优化》。

为吸取更多更好的意见和建议，提高规划的可操作性，依据《中华人民共和国城乡规划法》的要求依法进行公示，广泛征询社会公众意见。

本公示旨在征询公众意见，并非最终审批结果。

### ■ 公示地点：

1. 江北新区网站<http://njna.nanjing.gov.cn/>
2. 滨江大道292号江北新区市民中心

### ■ 公示单位：

南京江北新区管理委员会规划和自然资源局

### ■ 联系方式：

电子邮箱：[jbxqgtj@163.com](mailto:jbxqgtj@163.com)

信件邮寄地址：南京江北新区凤滁路48号617室

（信封下方请注明对《江北新区直管区生态空间管控区域评估优化》的意见）

邮编：210031

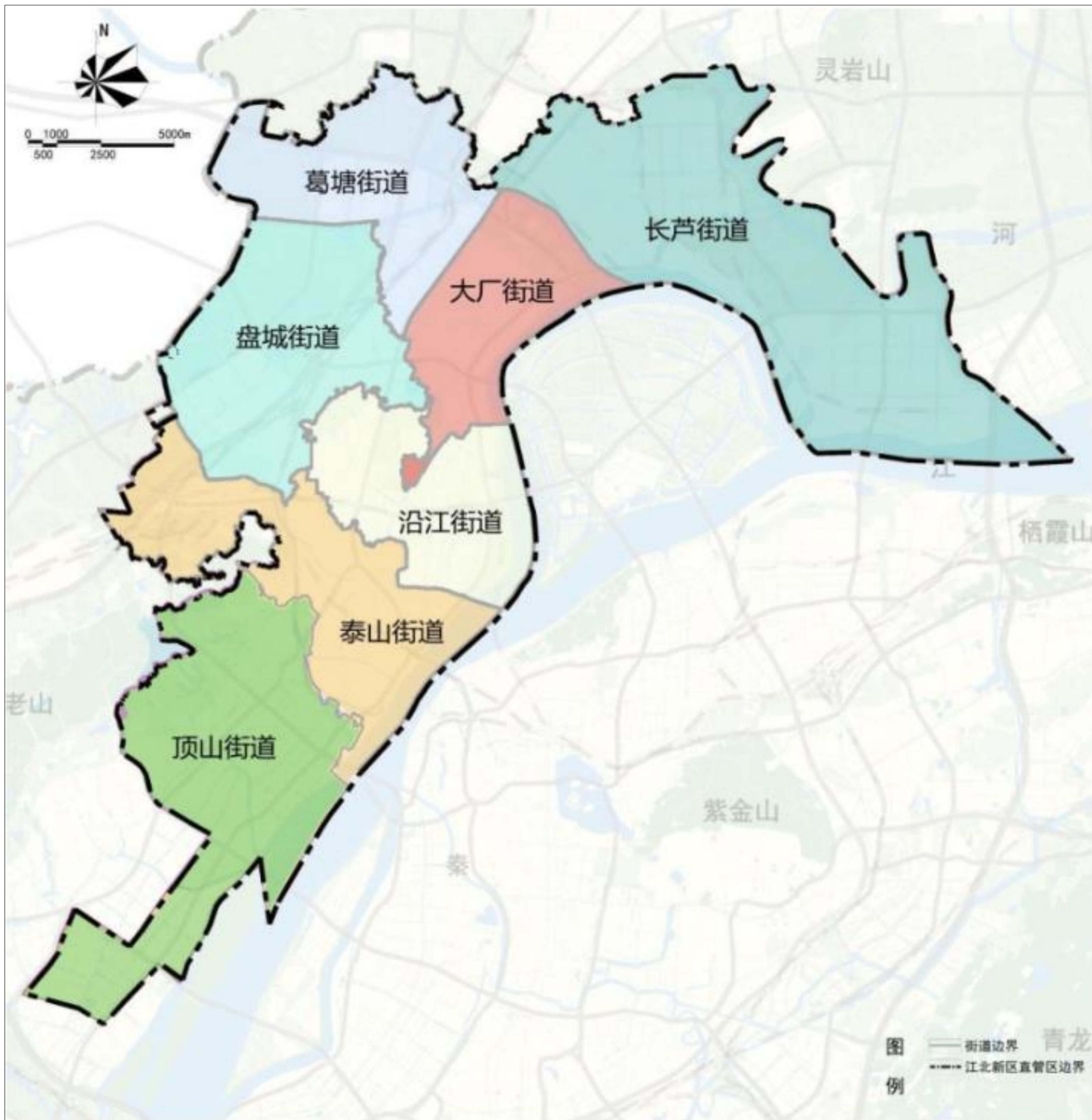
### ■ 公示时间：

2025年9月22日至2025年10月21日（共30天）



## 一、修改范围

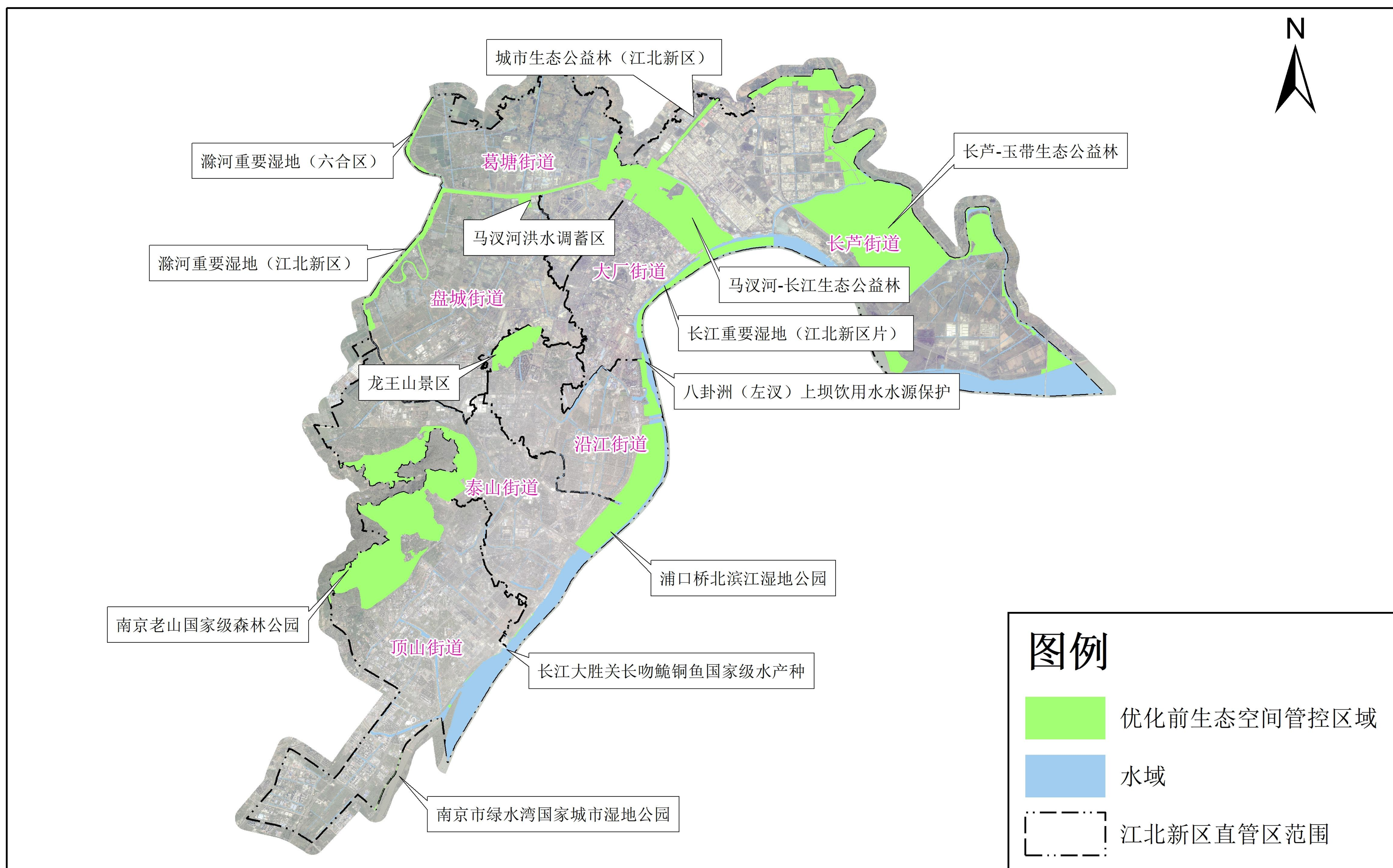
本次研究范围为江北新区直管区范围内。





## 二、优化前生态空间管控区域情况

### 南京江北新区生态空间管控区域分布图（优化前）



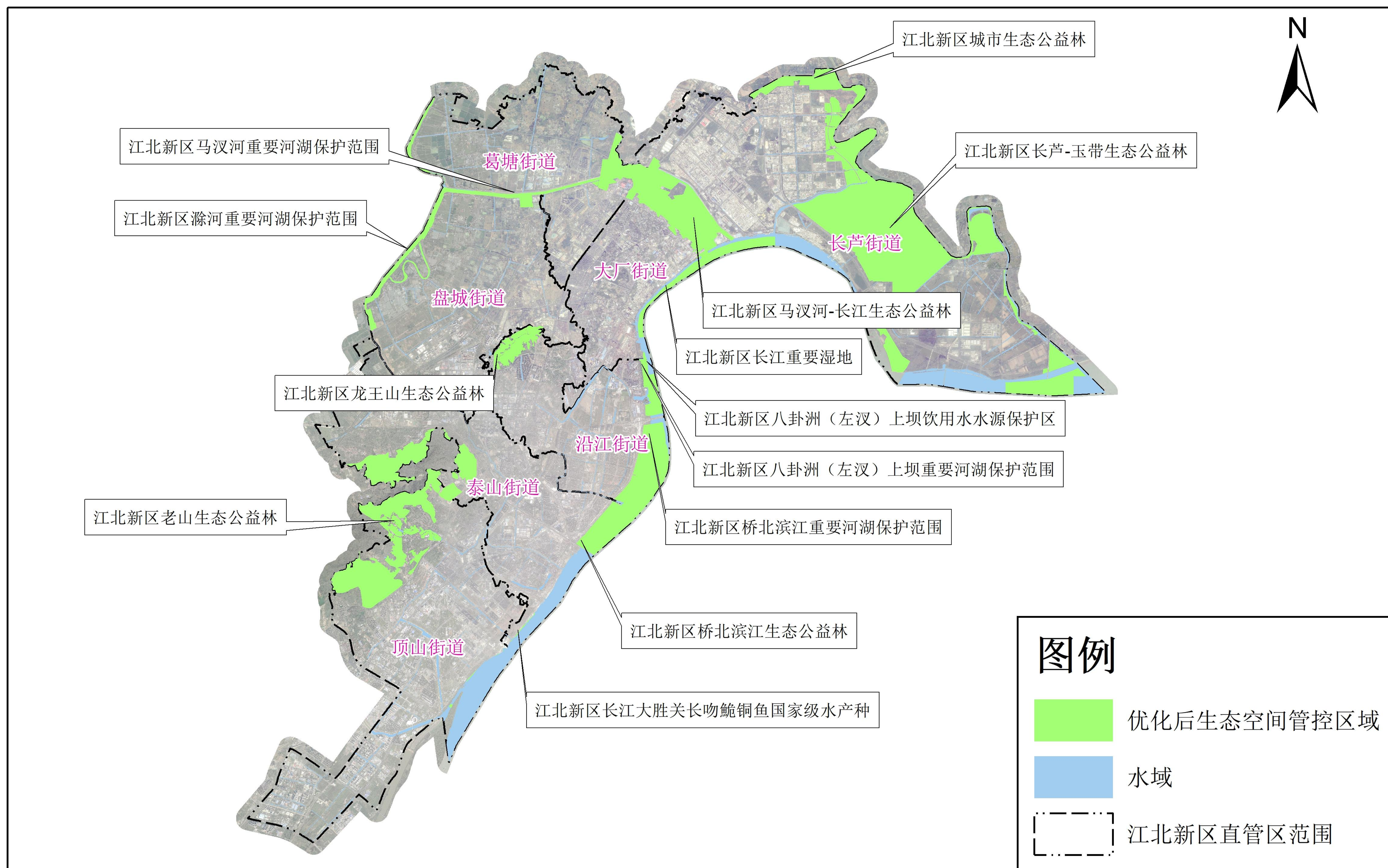
1:200,000

序号	生态空间管控区域名称	主导生态功能	面积（公顷）
1	八卦洲（左汊）上坝饮用水水源保护区区域	水源水质保护	4.8703
2	城市生态公益林（江北新区）	水土保持	214.8595
3	滁河重要湿地（江北新区）	湿地生态系统保护	388.3609
4	滁河重要湿地（六合区）	湿地生态系统保护	40.4016
5	龙王山景区	自然与人文景观保护	192.8167
6	马汉河洪水调蓄区	洪水调蓄	129.4850
7	马汉河-长江生态公益林	水土保持	927.2641
8	南京老山国家级森林公园	自然与人文景观保护	1700.0520
9	南京市绿水湾国家城市湿地公园	湿地生态系统保护	4.8184
10	浦口桥北滨江湿地公园	湿地生态系统保护	729.9268
11	长江大胜关长吻鮠铜鱼国家级水产种质资源保护区	渔业资源保护	6.5170
12	长江重要湿地（江北新区片）	湿地生态系统保护	202.0221
13	长芦-玉带生态公益林	水土保持	2246.7435
总计			6788.1375



## 三、优化后生态空间管控区域情况

### 南京江北新区生态空间管控区域分布图（优化后）



1:200,000

序号	优化后生态空间管控区域	面积（公顷）
1	江北新区八卦洲（左汊）上坝饮用水水源保护区区域	9.5385
2	江北新区八卦洲（左汊）上坝重要河湖保护范围区域	1.3903
3	江北新区城市生态公益林区域	155.5543
4	江北新区滁河重要河湖保护范围区域	428.7309
5	江北新区老山生态公益林区域	1230.0179
6	江北新区龙王山生态公益林区域	161.2493
7	江北新区马汉河重要河湖保护范围区域	128.8952
8	江北新区马汉河-长江生态公益林区域	779.552
9	江北新区桥北滨江生态公益林区域	126.9114
10	江北新区桥北滨江重要河湖保护范围区域	221.6068
11	江北新区长江大胜关长吻鮠铜鱼国家级水产种区域	6.517
12	江北新区长江重要湿地区域	856.4036
13	江北新区长芦-玉带生态公益林区域	2240.6344
	总计	6347.0015



## 公示展板说明

- 1、本材料是为方便公众了解规划方案，提出反馈意见而制作的参考性文件，不作为法律文件使用，法定规划以最终批复的规划成果为准。
- 2、本材料仅用于在公示期间征求公众意见。
- 3、公示时间为三十天，在公示期间若有意见的，请及时反馈。
- 4、反馈意见的个人，应签署真实姓名、地址和联系方式；反馈意见的单位，应加盖公章，明确单位地址、联系人和联系方式，以便我局联系。
- 5、本材料最终解释权归江北新区管理委员会规划和自然资源局。