

《南京江北新区控制性详细规划》 NJJBb050—12规划管理单元图则新编及 NJJBb050—11、17规划管理单元图则修改

前言

为促进产业用地高质量发展，南京江北新区管委会规划和自然资源局组织开展了《南京江北新区控制性详细规划》NJJBb050—12规划管理单元图则新编及NJJBb050—11、17规划管理单元图则修改工作。

根据《中华人民共和国城乡规划法》、《南京市国土空间规划条例》，现将《南京江北新区控制性详细规划》NJJBb050—12规划管理单元图则新编及NJJBb050—11、17规划管理单元图则修改成果向社会予以公布。

说明

- 1、本规划是城市发展的控制与引导性文件，不代表具体的项目实施计划和实施方案。一旦有建设行为，应依据批准的具体项目建设方案实施。
- 2、国土空间规划是不断优化更新的过程，规划内容以南京市规划和自然资源局、南京江北新区管委会规划和自然资源局存档备查的最新版本为准，同一地区同内容深度规划若有更新，南京江北新区管委会规划和自然资源局将依法及时在网站上公布，本材料自动作废。
- 3、本材料版权及解释权归南京江北新区管委会规划和自然资源局所有，未取得版权人的书面授权，谢绝改变、分发、发布或使用本材料图文资料。

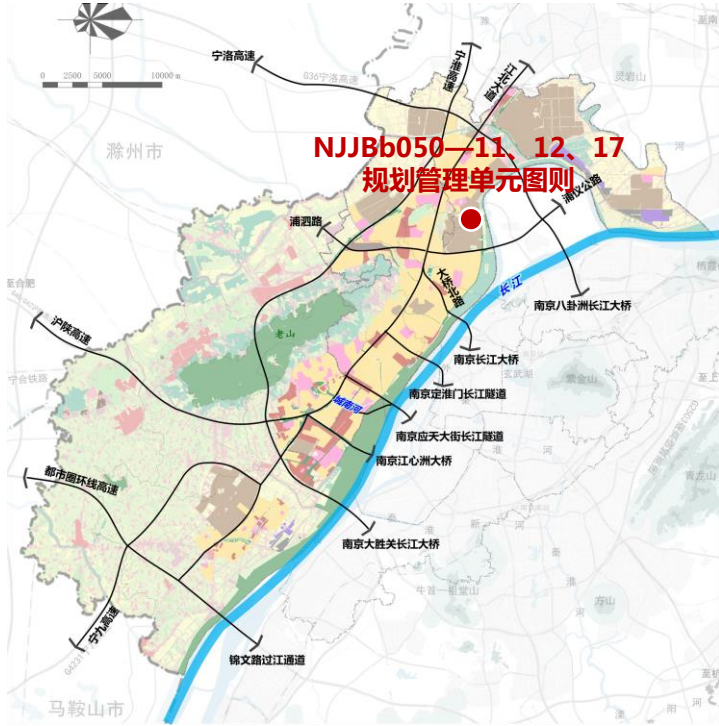
- 地 址：南京江北新区天浦路28号
- 邮 编：210032
- 网 址：njna.nanjing.gov.cn
- 咨询电话：025-88029872

南京江北新区管委会规划和自然资源局

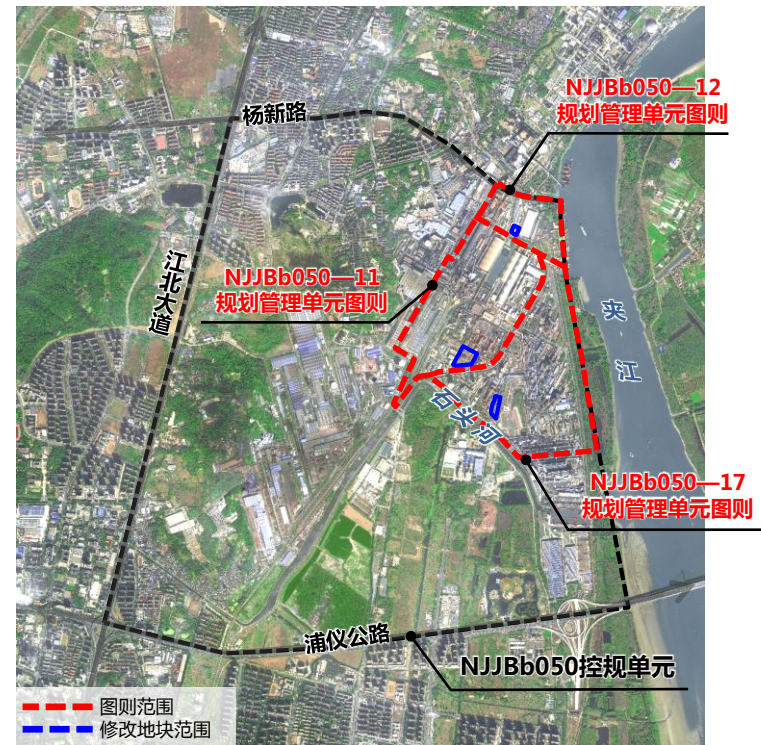
二〇二六年三月

区位

NJJb050—11、12、17规划管理单元图则位于江北新区石头河以北，东至夹江、南至石头河、北至杨新路，图则单元面积共约33.49公顷。



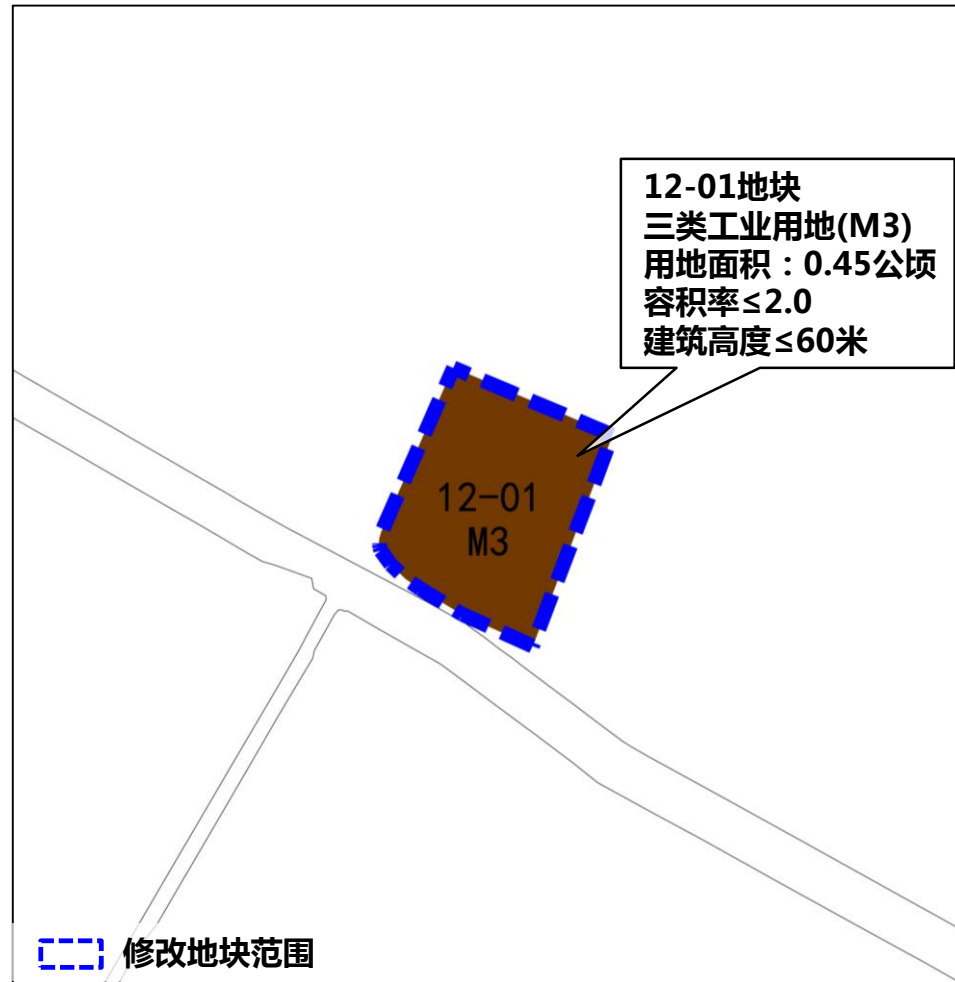
本图则在江北新区的位置



本图则在NJJb050控规单元的位置

图则修改内容

1、图则新编

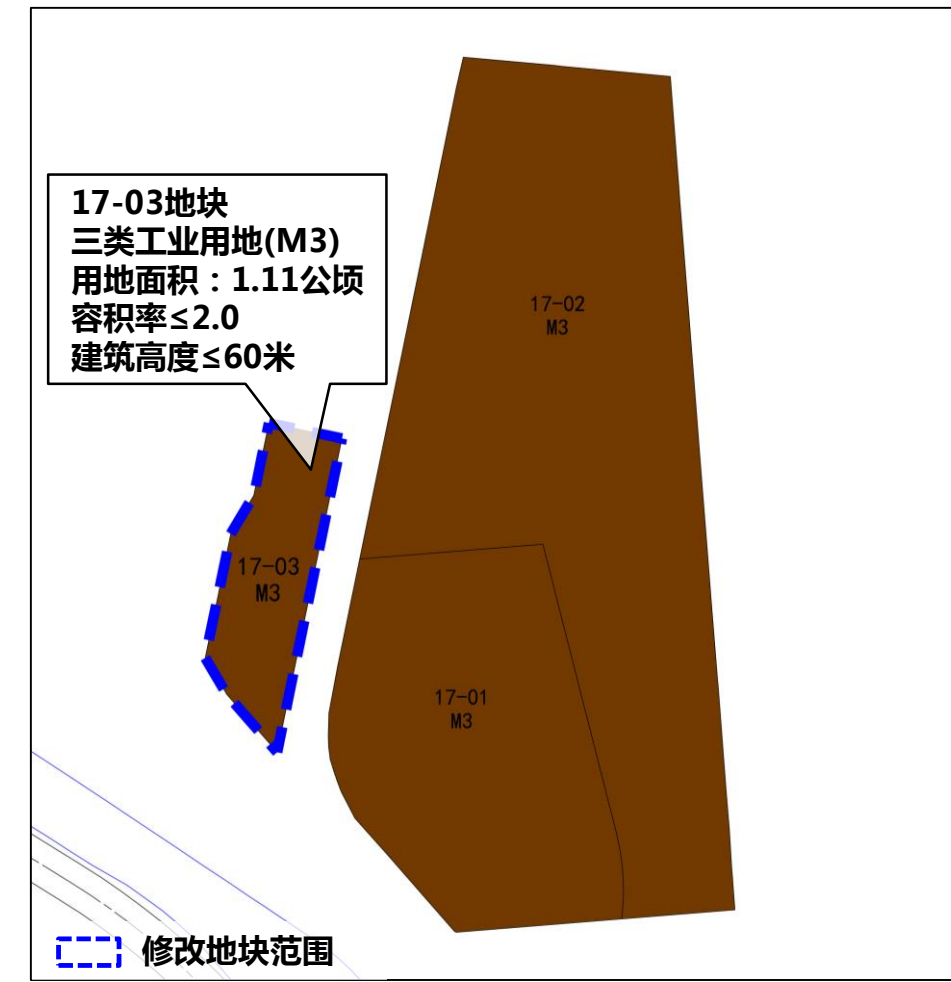


NJJb050—12规划管理单元图则新编

2、图则修改



NJJb050—11规划管理单元修改后图则



NJJb050—17规划管理单元修改后图则

批准单位	南京市人民政府
批准文号	宁政复〔2026〕27号